



**Município de Capanema - PR**  
Departamento da Receita Municipal

**Ofício nº 82/2024**

Câmara Municipal de Capanema - PR



PROTOCOLO GERAL 769/2024  
Data: 23/12/2024 - Horário: 15:56  
Administrativo

Município de Capanema, Estado do  
Paraná: **Cidade da Rodovia Ecológica -  
Estrada Parque Caminho do Colono**, ao dia  
20 de dezembro de 2024.

*Assunto: Resposta Requerimento nº 18/2024 - Informações de terrenos utilizados para  
Cemitérios no Município.*

Em resposta ao requerimento nº 18/2024 da Câmara de Vereadores do município de Capanema - PR, solicitado pelo vereador Edson Wilmsen, indicamos abaixo as inscrições municipais, bem como, informamos que o Cadastro Tributário Municipal poderá não ser de posse oficial do Município, por diversos fatores, como: doação de terreno sem a comprovação de subdivisão, proprietário ainda indefinido, falta de transmissão do imóvel para entidade que possui a tutela. Neste último caso, contempla o Cemitério Municipal da Cidade, Cemitério Municipal de Cambuí, os Cemitérios Municipais de Cristo Rei.

Os demais abaixo citados possuem as seguintes denominações: e em anexo mapa das dos lotes e glebas.

Lote Rural	Gleba	Localidade	Proprietário	Inscrição Municipal
51	144	São Luiz	Município	320668
103	144	Santa Clara	Município	320897
33-A	114	L. Redenção	Município	326402
32	145	Santa Clara	Município	321273
72	110	L. Ouro Azul	Município	321168
17	127	L. São Pedro	Município	332500
88	115	Marechal Lott	Município	328081
115	142	Santa Ana	Município	319228
131	145	Linha Ressaca	Município	321931
82-A	139	Linha Cambuí	Município	317365
12	145	Santa Clara	Município	321168
69	119	Linha Pinheiro	Município	329835
59	119	Linha São Sebastião	Município	329711
36	142	Pavão - Nova Veneza	Município	318779
09	135	Santo Antonio do Siemens	Município	316172
74	112	L. Cristo Rei	Município	324612

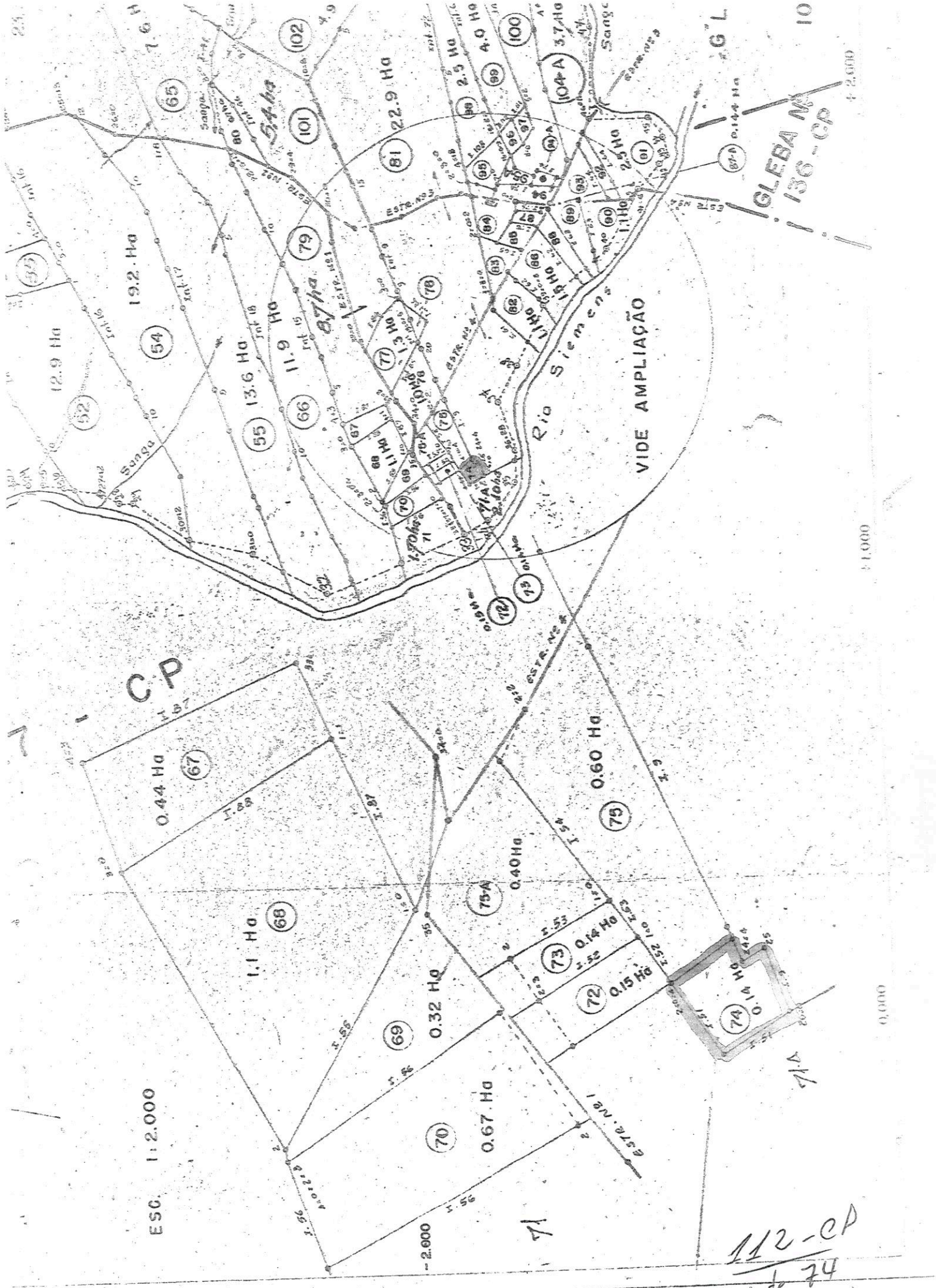
  
**Américo Bellé**  
Prefeito Municipal

CEMITÉRIOS MUNICIPAIS

- SÃO LUIZ (sede) lote 51 gl. 144 ✓  
SANTA CLARA (velha) Lote 103 gl. 144 ✓  
LHA. REDENÇÃO Lote 33-A Gl. 118 ✓  
STA. CLARA (Inter.) Lote 32 gl. 145 ✓  
LHA. OURO AZUL Lote 72 gl. 110 ✓  
SÃO PEDRO Lote 17 gl. 127 ✓  
MRECHAL LOTT Lote 88 gl. 115 ✓  
SANTA ANA Lote 115 gl. 142 ✓  
LHA. RESSACA Lote 131 gl. 145 ✓  
CAMBUÍ Lote 82-A Gl. 139 ✓  
SANTA CLARA (Catól.) Lote 12 gl. 14 ✓  
PINHEIRO Lote 69 gl. 119 ✓  
SÃO SEBASTIÃO Lote 59 gl. 119 ✓  
PAVÃO Lote 36 gl. 142 ✓  
STO. ANTONIO SIEMENS Lote 09 gl. 11 ✓  
CRISTO REI Lote 74 gl. 112 ✓

elaborado por

visão por



ESC. 1:2.000

-2.000

1:1.000

0,000

112-CP  
Lote 74

10

GLEBA Nº  
136 - GP

VIDE AMPLIAÇÃO

74

74

C.P.

GL

12.9 Ha

19.2 Ha

13.6 Ha

11.9 Ha

22.9 Ha

4.0 Ha

3.7 Ha

0.44 Ha

1.1 Ha

0.32 Ha

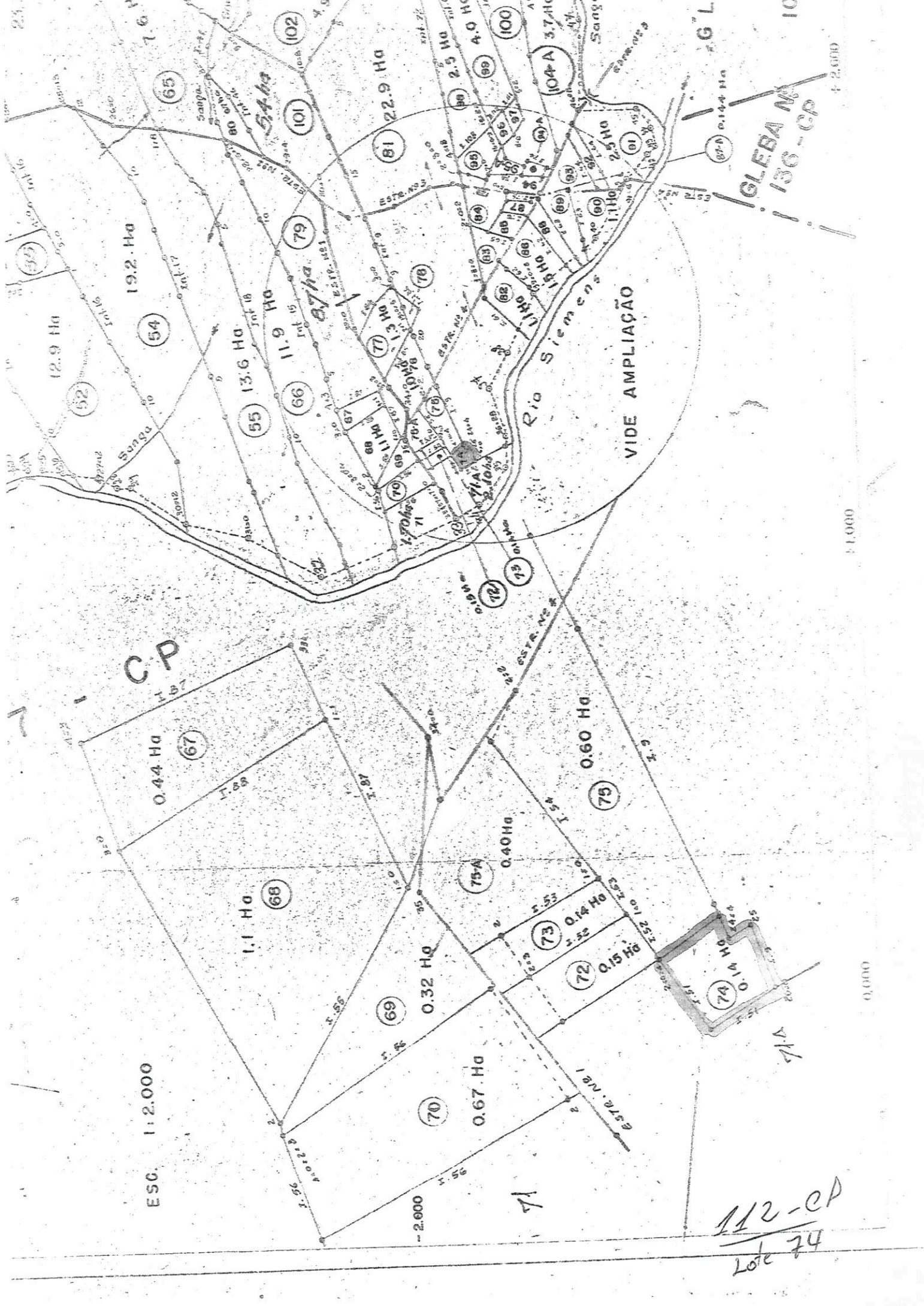
0.40 Ha

0.60 Ha

0.14 Ha

0.15 Ha

0.14 Ha



119-CP  
Lote. 69

ESCALA 1:1000

65  
0,8 Ha

69  
0,4 Ha

60  
12,1 Ha

61  
19,8 Ha

62  
11,0 Ha

63  
1,8 Ha

64  
8,3 Ha

67  
19,2 Ha

68  
5,3 Ha

70  
18,2 Ha

72  
2,5 Ha

72  
2,8 Ha

72  
9,0 Ha

53  
14,7 Ha

54  
5,9 Ha

55  
1,5 Ha

56  
10,2 Ha

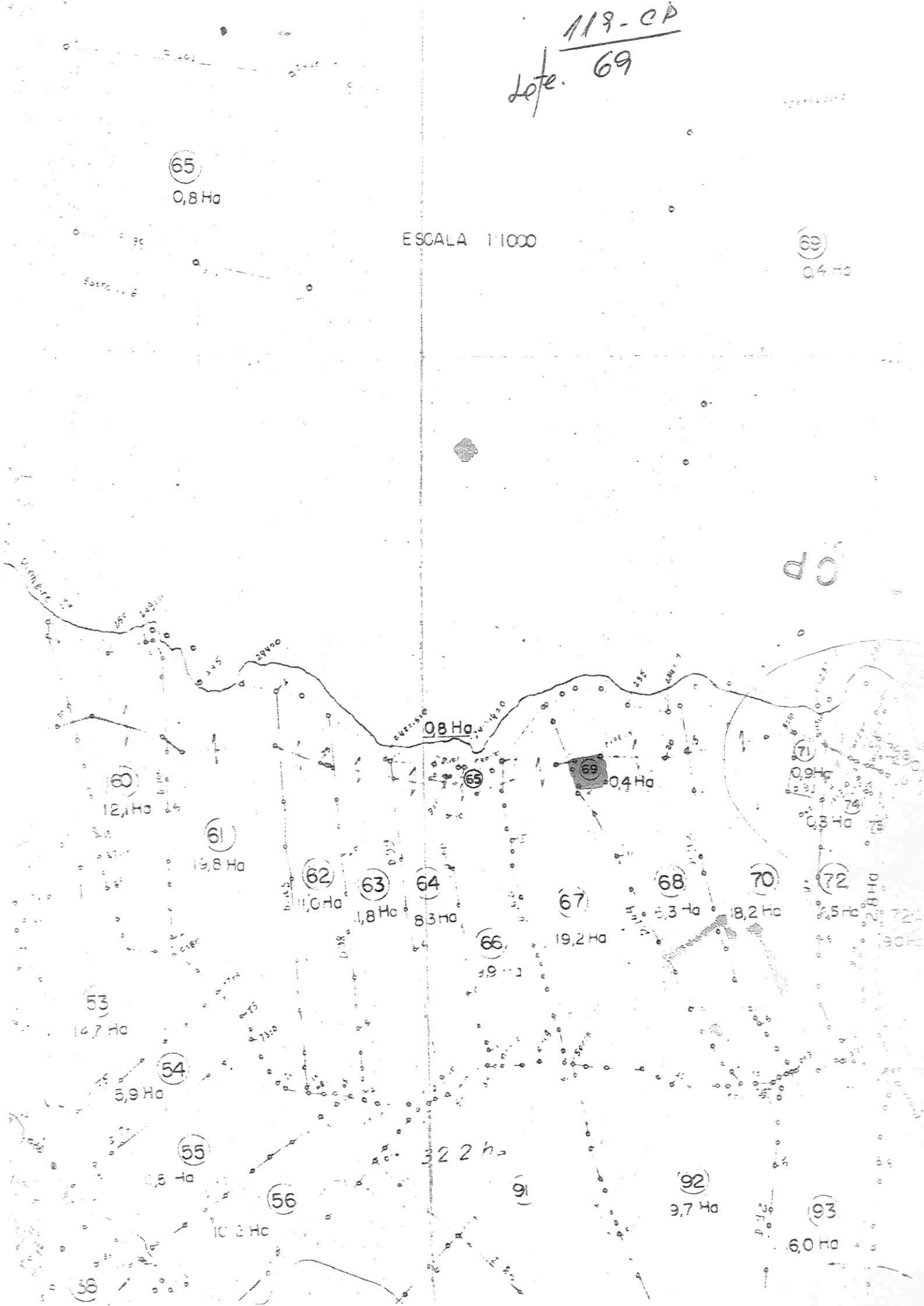
22 ha

91

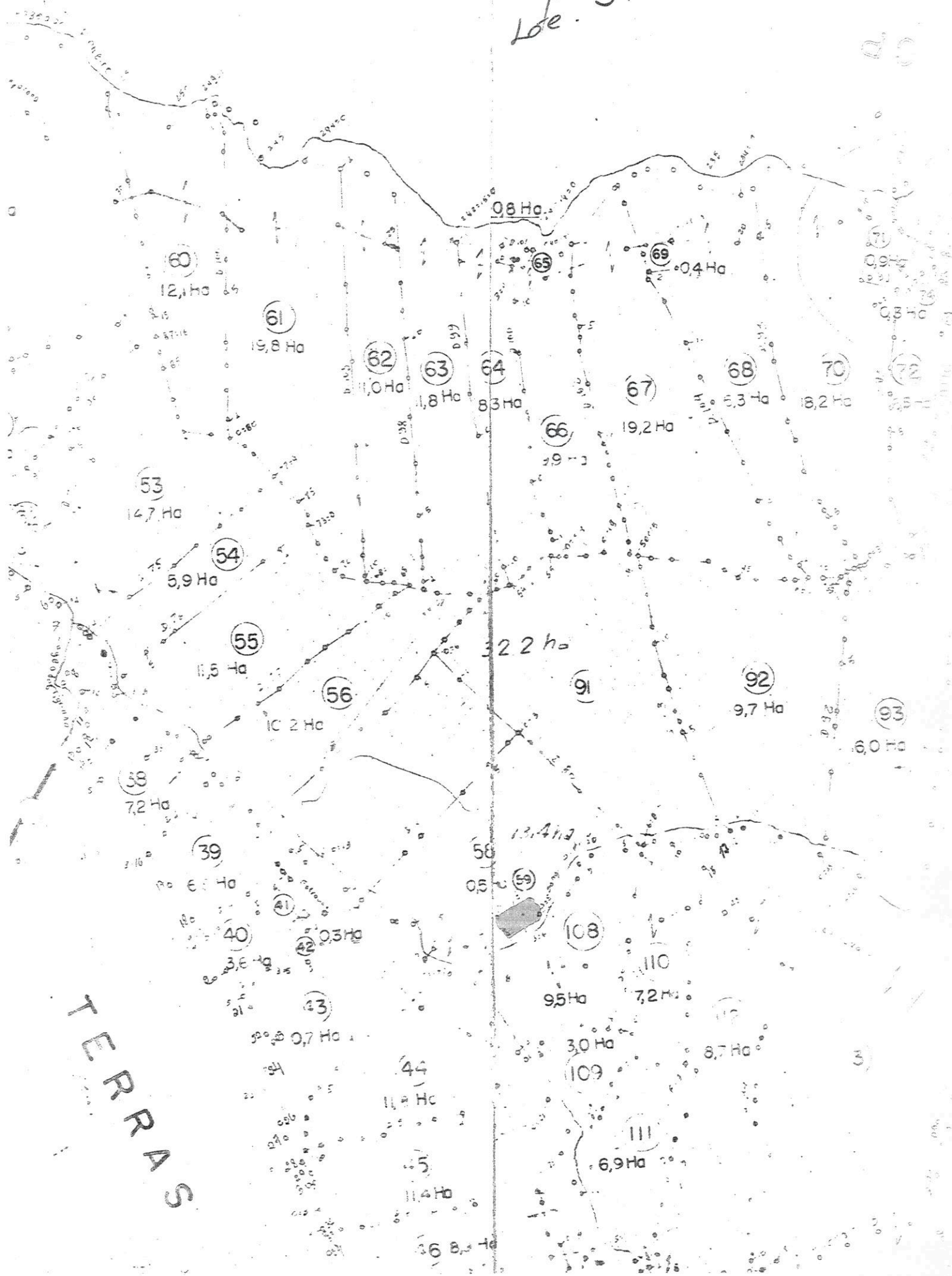
92  
9,7 Ha

93  
6,0 Ha

CP



219-CT  
Loc. 59



TERRAS

60  
12,1 Ha

61  
19,8 Ha

62  
1,0 Ha

63  
1,8 Ha

64  
8,3 Ha

67  
19,2 Ha

68  
6,3 Ha

70  
18,2 Ha

72  
2,5 Ha

53  
14,7 Ha

54  
5,9 Ha

55  
11,5 Ha

56  
10,2 Ha

32,2 ha

91

92  
9,7 Ha

93  
6,0 Ha

58  
7,2 Ha

39  
6,0 Ha

41  
0,3 Ha

42  
0,3 Ha

43  
0,7 Ha

44  
11,8 Ha

45  
11,4 Ha

46  
8,3 Ha

13,4 Ha

50  
0,5 Ha

59

108

95 Ha

110  
7,2 Ha

109  
3,0 Ha

111  
6,9 Ha

112  
8,7 Ha

0,8 Ha

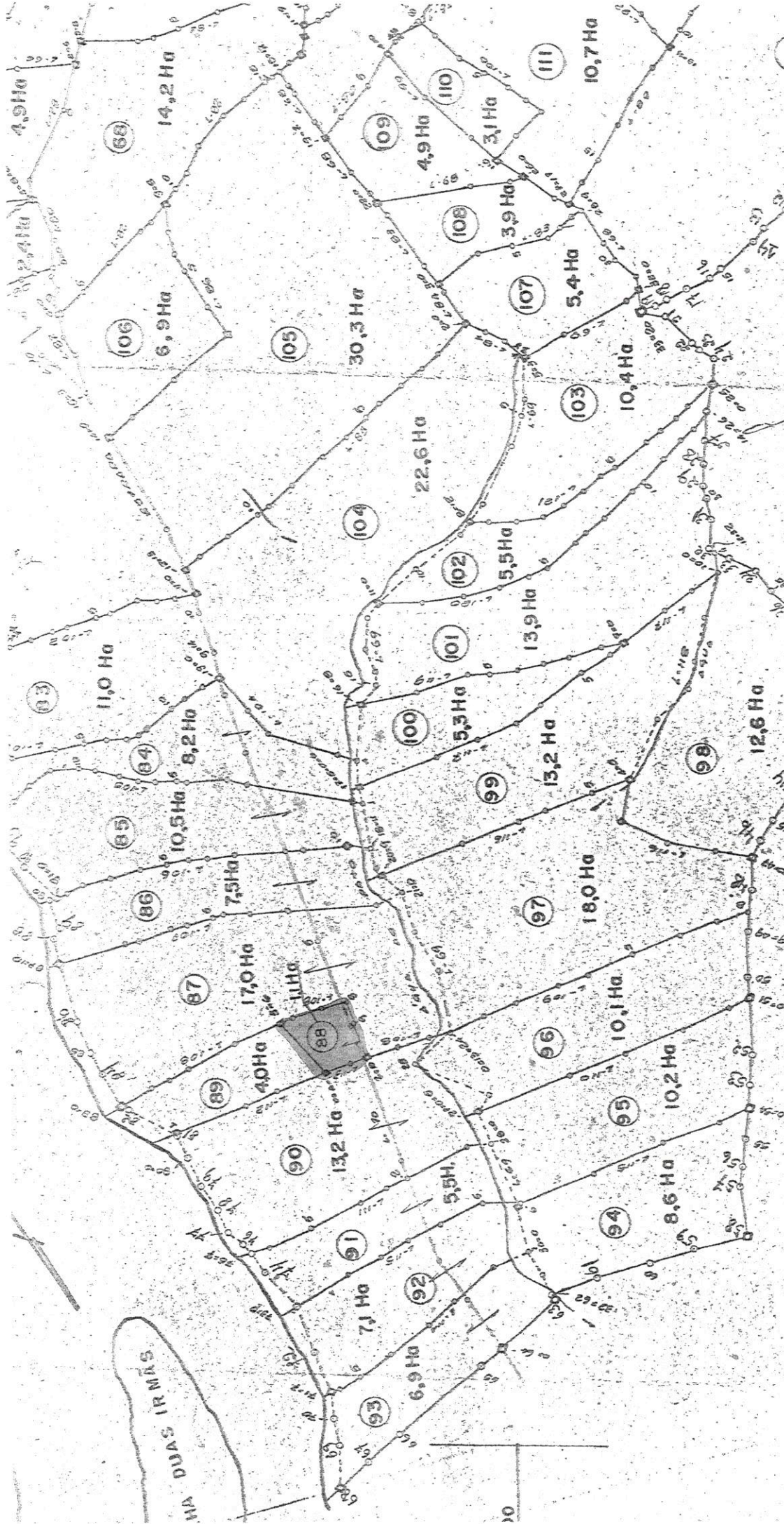
0,4 Ha

0,9 Ha

0,8 Ha

0,9 Ha





*gleba - 115-CP*  
*lote 88*

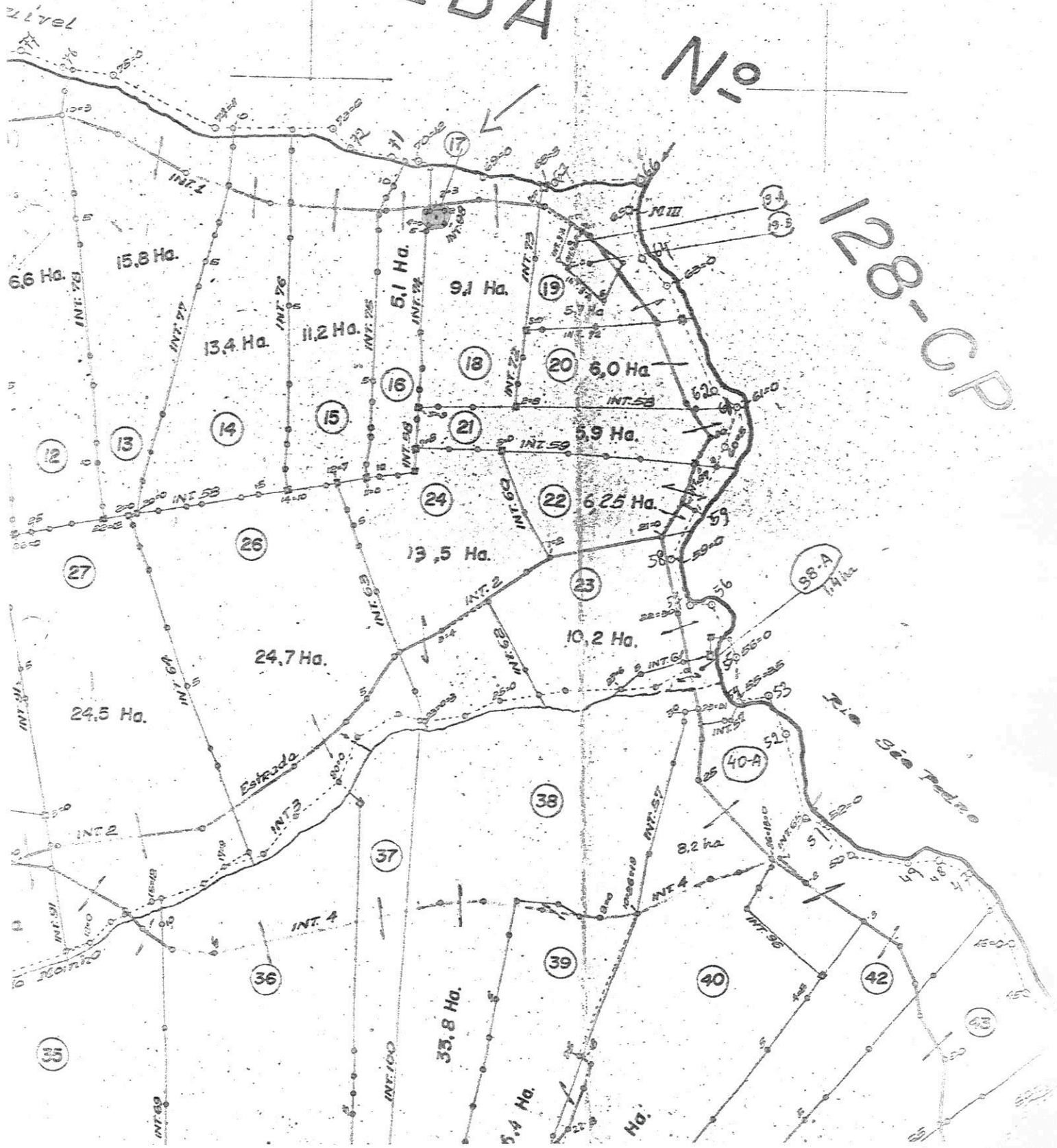
GLEBA Nº 118 - CP  
 TERRAS D.O. G.E.T.S.O.P.

Gleba 127 lote 17-

GLEBA

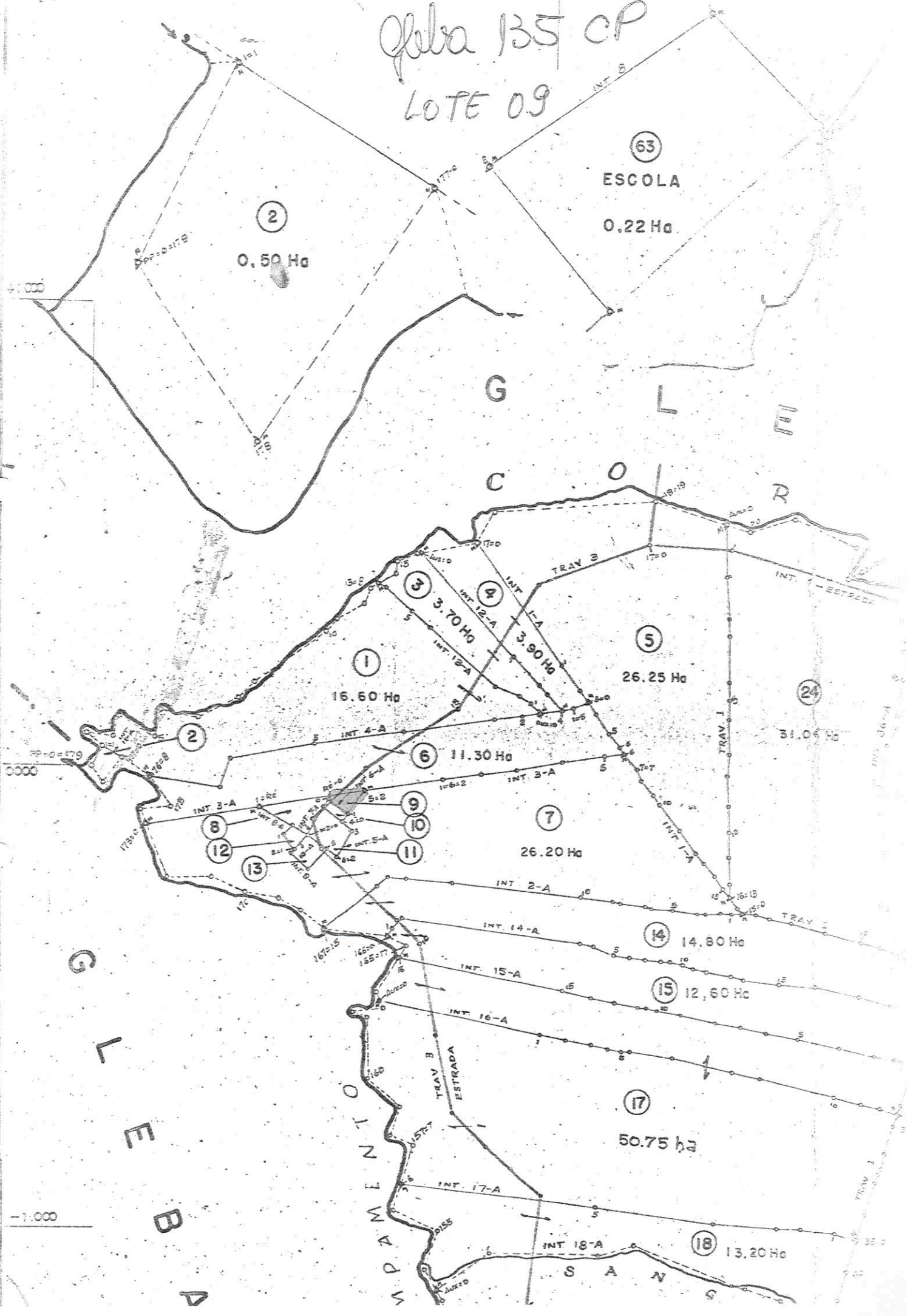
N.º

128-C P



Plano 135 CP

LOTE 09



63

ESCOLA

0.22 Ha

2

0.50 Ha

1

16.50 Ha

3

3.70 Ha

4

3.90 Ha

5

26.25 Ha

24

31.06 Ha

6

11.30 Ha

7

26.20 Ha

8

11.30 Ha

12

11.30 Ha

13

11.30 Ha

9

11.30 Ha

10

11.30 Ha

11

11.30 Ha

14

14.80 Ha

15

12.60 Ha

17

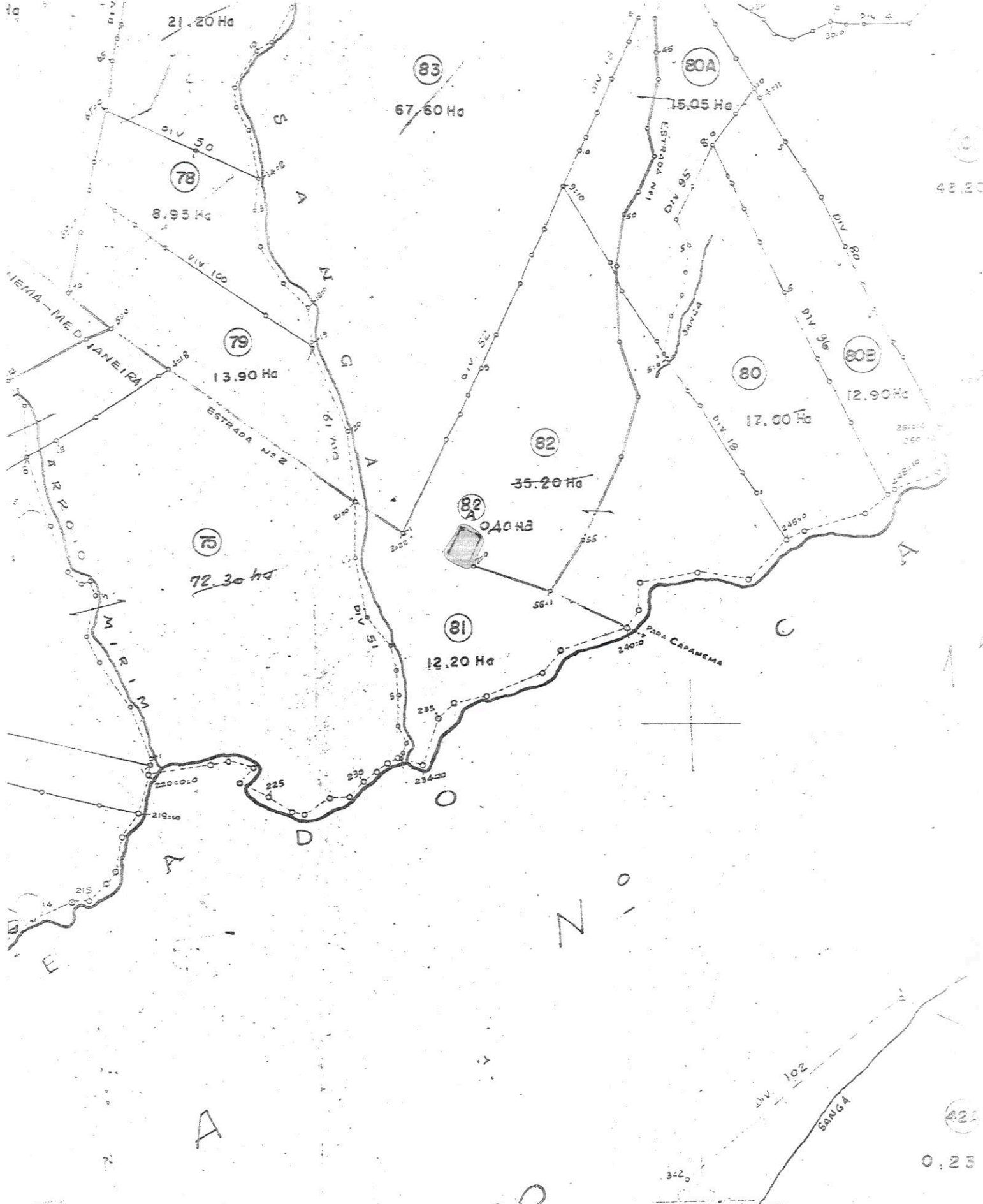
50.75 ha

18

13.20 Ha


1:1000

G  
L  
E  
R  
G  
L  
E  
R  
S  
A  
N  
S



*gleba 139-CP*  
*lote 82-A*

422  
 0,23



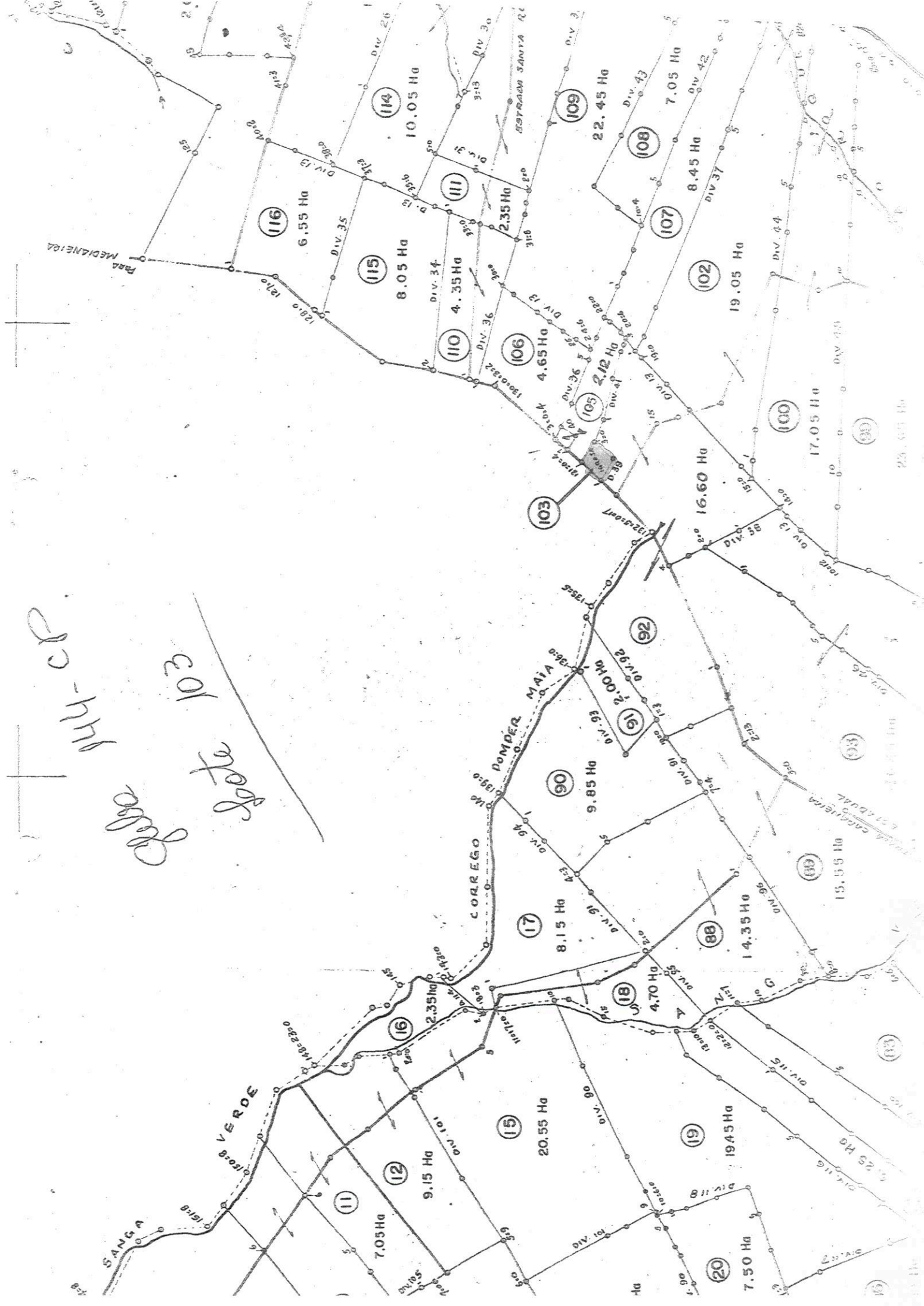
Cabo 142 -

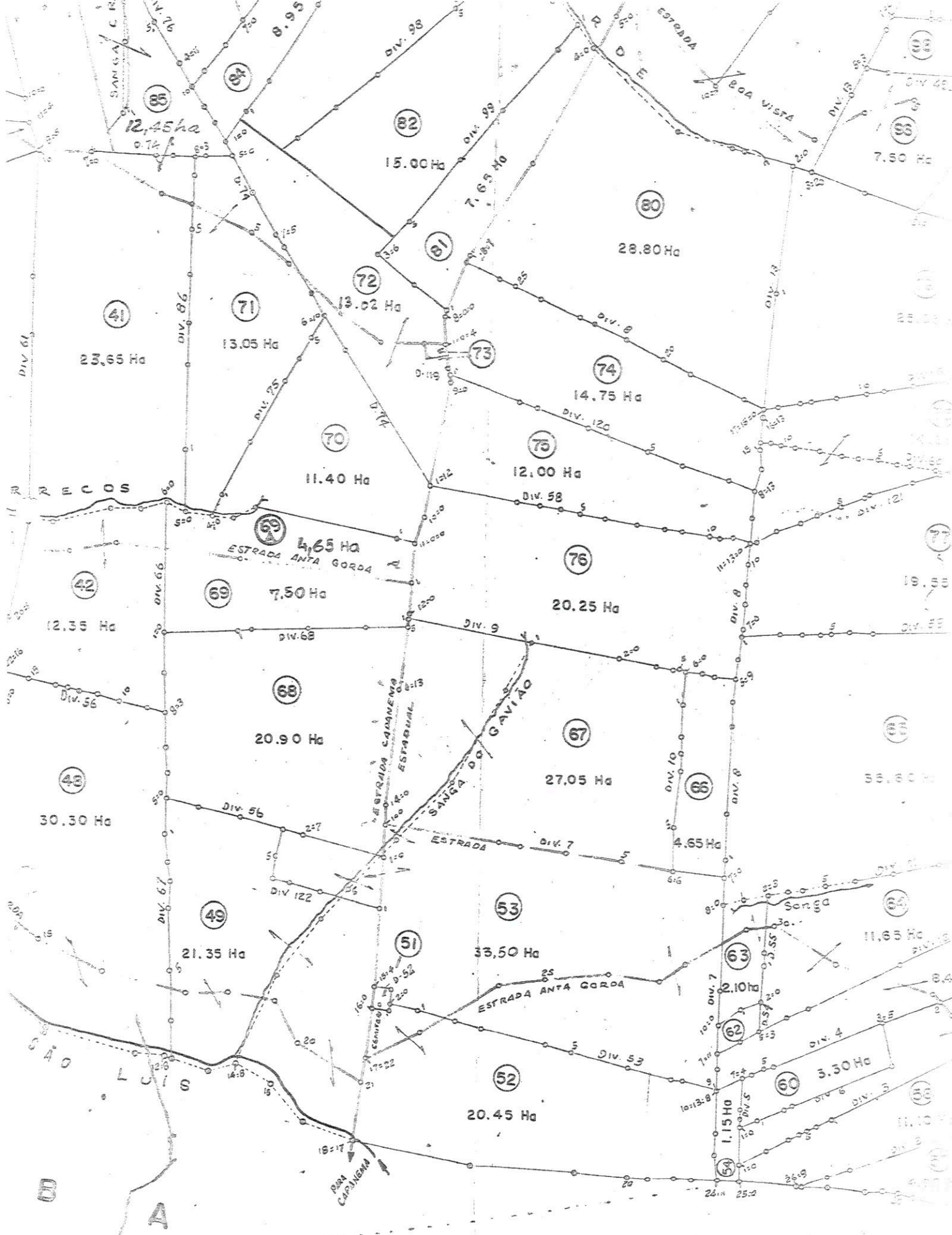
GLEBA

Fote 36



*Handwritten notes:*  
103  
Pella  
Boate  
103





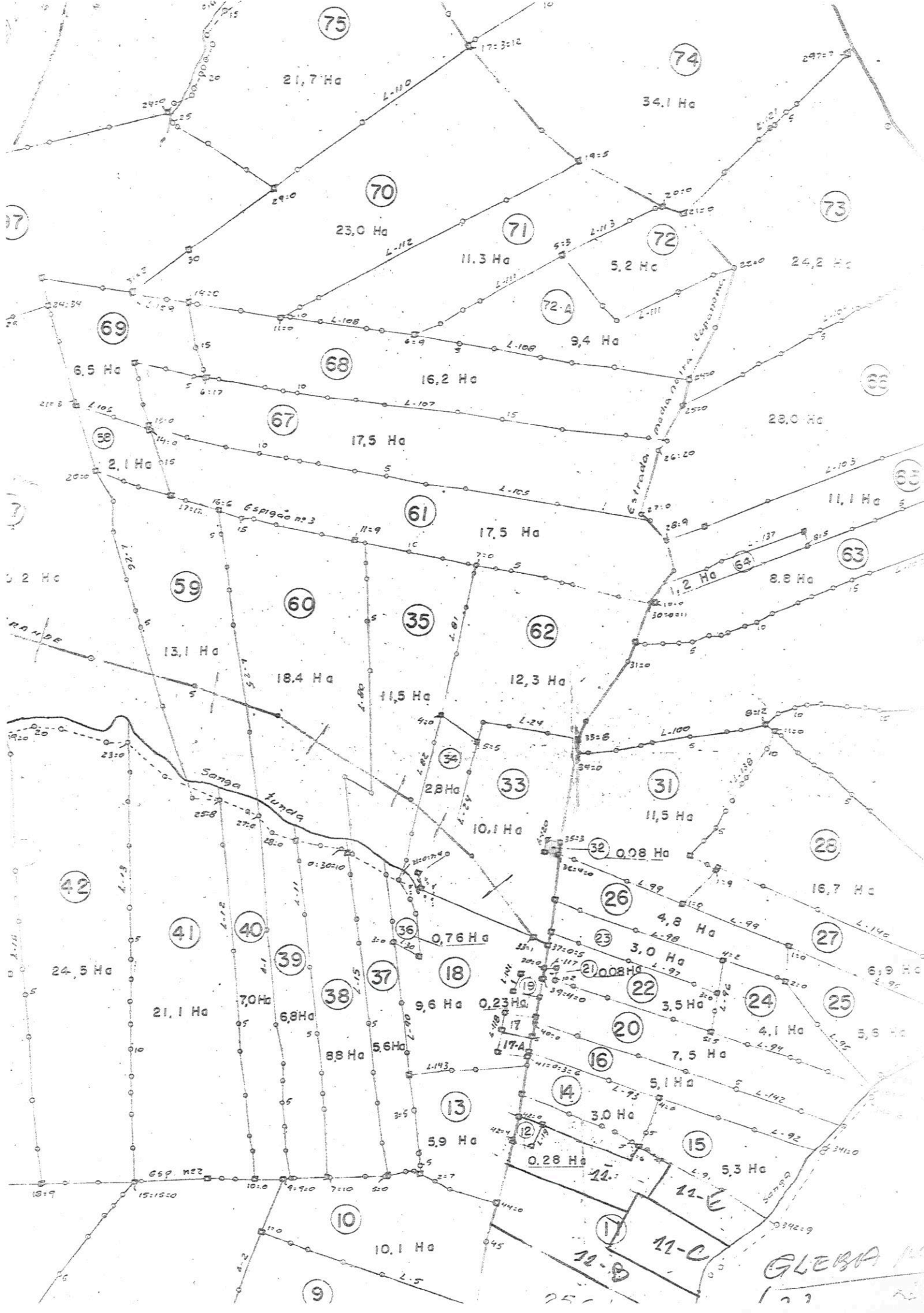
No 139 - C P

*folha 144 - CP*

+ 1.000

+ 2.000





75

74

70

71

72

73

77

69

68

72-A

66

58

67

61

65

59

60

35

62

63

RANDE

42

41

40

39

38

37

18

33

31

28

26

27

21,1 Ha

7,0 Ha

6,8 Ha

8,8 Ha

5,6 Ha

9,6 Ha

0,23 Ha

3,0 Ha

3,5 Ha

7,5 Ha

5,1 Ha

3,0 Ha

4,1 Ha

5,8 Ha

13

5,9 Ha

4

3,0 Ha

15

5,3 Ha

10

10,1 Ha

12

0,28 Ha

11

11-B

11-C

22-E

GLEBA Nº 102

102

21,7 Ha

34,1 Ha

23,0 Ha

11,3 Ha

5,2 Ha

24,2 Ha

6,5 Ha

16,2 Ha

9,4 Ha

28,0 Ha

2,1 Ha

17,5 Ha

17,5 Ha

11,1 Ha

13,1 Ha

18,4 Ha

11,5 Ha

12,3 Ha

8,8 Ha

Sanga tunda

Espigão nº 3

34

28 Ha

33

10,1 Ha

32

0,08 Ha

16,7 Ha

24,5 Ha

669 nº 2

36

0,76 Ha

19

17-A

21

3,0 Ha

20

7,5 Ha

22

3,5 Ha

24

4,1 Ha

25

5,8 Ha

17

5,9 Ha

16

3,0 Ha

15

5,3 Ha

10

10,1 Ha

12

0,28 Ha

11

11-B

11

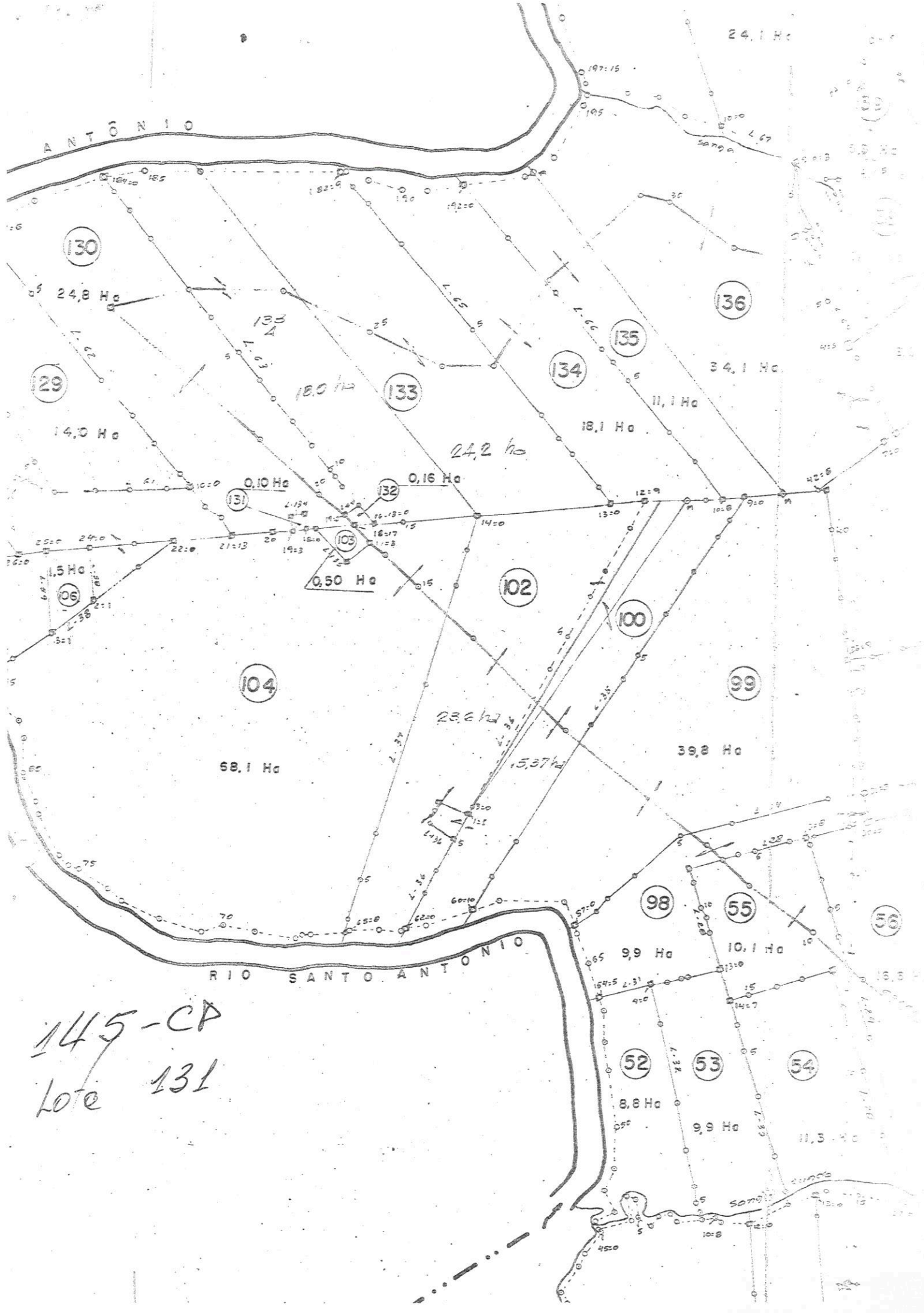
11-C

22

22-E

GLEBA Nº 102

102



ANTONIO

RIO SANTO ANTONIO

145-CP  
Lote 131

130

129

24,8 Ha

14,0 Ha

1,5 Ha

104

68,1 Ha

133

18,0 Ha

24,2 Ha

0,16 Ha

0,50 Ha

102

23,6 Ha

15,37 Ha

134

18,1 Ha

135

11,1 Ha

136

34,1 Ha

100

99

39,8 Ha

98

9,9 Ha

55

10,1 Ha

56

13,6 Ha

52

8,8 Ha

53

9,9 Ha

54

11,3 Ha

24,1 Ha

197,15

195

1070

SANTO ANTONIO

4,67

0,13

50,1

4,15

2,10

0,40

0,20

0,10

0,05

0,05

0,05

0,05

0,05

0,05

0,05

0,05

0,05

0,05

0,05

0,05

0,05

0,05

0,05

0,05

0,05

0,05

0,05

0,05

0,05

0,05

0,05

0,05

0,05

0,05

0,05

0,05

0,05

0,05

0,05

0,05

0,05

0,05

0,05

0,05

0,05

0,05

0,05

0,05

0,05

0,05

0,05

0,05

0,05

0,05

0,05

0,05

0,05

0,05

0,05

0,05

0,05

0,05

0,05

0,05

0,05

0,05

0,05

0,05

0,05

0,05

0,05

0,05

0,05

0,05

0,05

0,05

0,05

0,05

0,05

0,05

0,05

0,05

0,05

0,05

0,05

0,05

0,05

0,05

0,05

0,05

0,05

0,05

0,05

0,05

0,05

0,05

0,05

0,05

0,05

0,05

0,05

0,05

0,05

0,05

0,05

0,05

0,05

0,05

0,05

0,05

0,05

0,05

0,05

0,05

0,05

0,05

0,05

0,05

0,05

0,05

0,05

0,05

0,05

0,05

0,05

0,05

0,05

0,05

0,05

0,05

0,05

0,05

0,05

0,05

0,05

0,05

0,05

0,05

0,05

0,05

0,05

0,05

0,05

0,05

0,05

0,05

0,05

0,05

0,05

0,05

0,05

0,05

0,05

0,05

0,05

0,05

0,05

0,05

0,05

0,05

0,05

0,05

0,05

0,05

0,05

0,05

0,05

0,05

0,05

0,05

0,05

0,05

0,05

0,05

0,05

0,05

0,05

0,05

0,05

0,05

0,05

0,05

0,05

0,05

0,05

0,05

0,05

0,05

0,05

0,05

0,05

0,05

0,05

0,05

0,05

0,05

0,05

0,05

0,05

0,05

0,05

0,05

0,05

0,05

0,05

0,05

0,05

0,05

0,05

0,05

0,05

0,05

0,05

0,05

0,05

0,05

0,05

0,05

0,05

0,05

0,05

0,05

0,05

0,05

0,05

0,05

0,05

0,05

0,05

0,05

0,05

0,05

0,05

0,05

0,05

0,05

0,05


0,05

0,05

0,05

0,05

0,05



Comunidade P' Rodovia  
08111

# CÂMARA MUNICIPAL DE CAPANEMA

## ESTADO DO PARANÁ

### REQUERIMENTO Nº 18/2024

Câmara Municipal de Capanema - PR



PROTOCOLO GERAL 601/2024  
Data: 21/10/2024 - Horário: 08:01  
Legislativo

**Vereador:** Edson Wilmsen

**Súmula:** Requer informações sobre os cemitérios existentes no município.

**Senhor Presidente,  
Senhores Vereadores,**

O Vereador abaixo assinado, na forma regimental, depois de ouvido o Plenário, **requer** ao Poder Executivo Municipal para que através do Departamento responsável da Municipalidade, nos apresente as seguintes informações:

- Apresente a localização exata de cada Cemitério existente no Município;
- Informe que, é o responsável pela administração de cada cemitério;
- Detalhe a propriedade dos terrenos onde os cemitérios estão situados e especifique se há algum tipo de convênio com o município ou com instituições religiosas (como a Mitra).

Esta solicitação se faz necessária em virtude de questionamentos recebidos durante reuniões do Conselho Municipal de Pastores, a respeito de possíveis divergências nos valores cobrados pela administração dos cemitérios, principalmente nos localizados em áreas mais distantes da cidade.

Diante deste cenário, é fundamental que o Poder Executivo disponibilize as informações solicitadas, a fim de que possamos esclarecer as dúvidas da comunidade e tomar medidas cabíveis.

Capanema, Cidade da Rodovia Ecológica – Estrada Parque Caminho do Colono, aos 09 dias do mês de outubro de 2024.

  
**Edson Wilmsen**  
Vereador/PDT

  
**Valdomiro Brizola**  
Vereador PDT

**LIDO**

EM 21/10/2024

**APROVADO**

21/10/2024

  
**Sérgio Ullrich**  
Presidente